












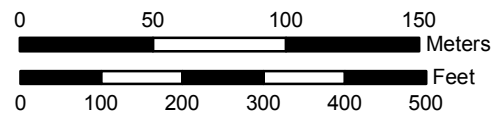


IVUJIVIK



መፍገ ፋጋኔጋ ፋጋፕረራጋግፍ Land use designations and zoning Affectations du sol et zonage

-  ፋጋኔጋጋፍ፡ ፕላንፎርም 1 ላይ
Residential: maximum height 1 story
Résidentiel: hauteur maximale 1 étage
-  ፋጋኔጋጋፍ፡ ፕላንፎርም 2 ላይ
Residential: maximum height 2 stories
Résidentiel: hauteur maximale 2 étages
-  ልምድግባይ፡ ልምድግባይ
Public and institutional use
Public et institutionnel
-  ንግድና አገልግሎት
Commercial and services
Commercial et services
-  ለምርጫ
Industrial use
Industriel
-  ፋጋጠና ፋጋጠና ፋጋጠና ፋጋጠና
Special use area
Aire réservée aux usages spéciaux
-  ገላጠና ፋጋጠና ፋጋጠና ፋጋጠና
Airport and communication
Activités aéroportuaires et communication
-  ጋራገራገራገራ
Beaching and unloading
Débarcadère et plage
-  ፋጋጠና ፋጋጠና
Conservation
Conservation
-  ዘ
Hinterland
Arrière-pays
-  ፋጋጠና ፋጋጠና ፋጋጠና ፋጋጠና
Future development area
Aire de développement futur
-  ፋጋጠና ፋጋጠና ፋጋጠና ፋጋጠና
Buffer zone
Zone tampon
-  ፋጋጠና ፋጋጠና ፋጋጠና ፋጋጠና
Road network
Réseau routier



Prepared by / Préparé par
KATIVIK REGIONAL GOVERNMENT
Renewable Resources
Land Use Planning Section



Date of last update / Date de dernière mise à jour
December 2009

ፋጋጠና ፋጋጠና ፋጋጠና ፋጋጠና
Appendix 'A' to the Master-plan by-law No.: _____
Annexe 'A' du règlement de plan directeur no.: _____

ፋጋጠና, Date : _____
Working document
ፋጋጠና, Mayor, Maire

ፋጋጠና, ፋጋጠና ፋጋጠና, Secretary-Treasurer, Secrétaire-Trésorier

